



fórum

vamus caracterizar
e diagnosticar

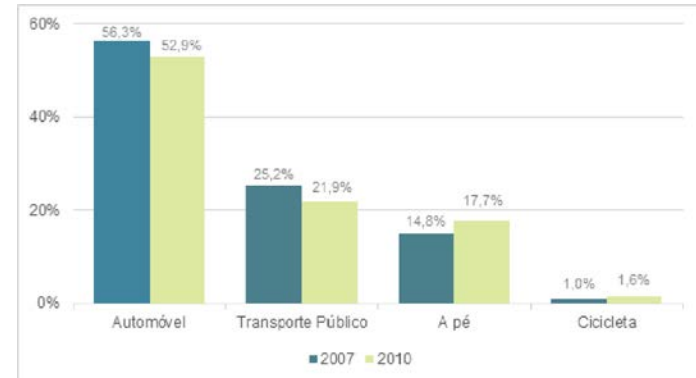
CÂMARA MUNICIPAL DE ALBUFEIRA
26 OUTUBRO 2016

Planos de Ação para a Mobilidade Urbana
Sustentável (PAMUS)

**Apresentação Transversal -
MPT**

Acessibilidade de peões/ ciclistas e espaço público

- Predominância do TI;
- As deslocações pedonais no território algarvio nem sempre têm posição de destaque;
- Quota modal das viagens quotidianas de bicicleta, é ainda residual;
- Condições edafoclimáticas revelam potencial para a utilização diária dos modos suaves;



Fonte: Eurobarómetro, sobre a Política de Transportes (2010)



Faça uma pergunta em goo.gl/slides/jtrgc2



Acessibilidade de peões/ ciclistas e espaço público

- A utilização excessiva do TI acarreta problemas de circulação de peões e bicicletas, constituindo um elemento impactante na qualidade do espaço público;
- Ausência de redes pedonais contínuas, funcionais, confortáveis e sem obstáculos;
- Rede ciclável de carácter predominantemente lúdico (com lacunas na segregação e sinalização);
- Necessidade de adequação da rede suave aos fluxos gerados pelos polos geradores de viagens existentes.

Exemplos de intervenções realizadas em VRSA e Castro Marim



Faça uma pergunta em goo.gl/slides/jtrgc2

Fonte: mp1®, 2010

Acessibilidade de peões/ ciclistas e espaço público

A ecovia do Algarve constitui um percurso predominantemente lúdico.

Possui tramos com lacunas ao nível de:

- Sinalização (horizontal e vertical);
- Ausência de segregação em relação ao TI;
- Ausência de estacionamento seguro, afeto a bicicletas.

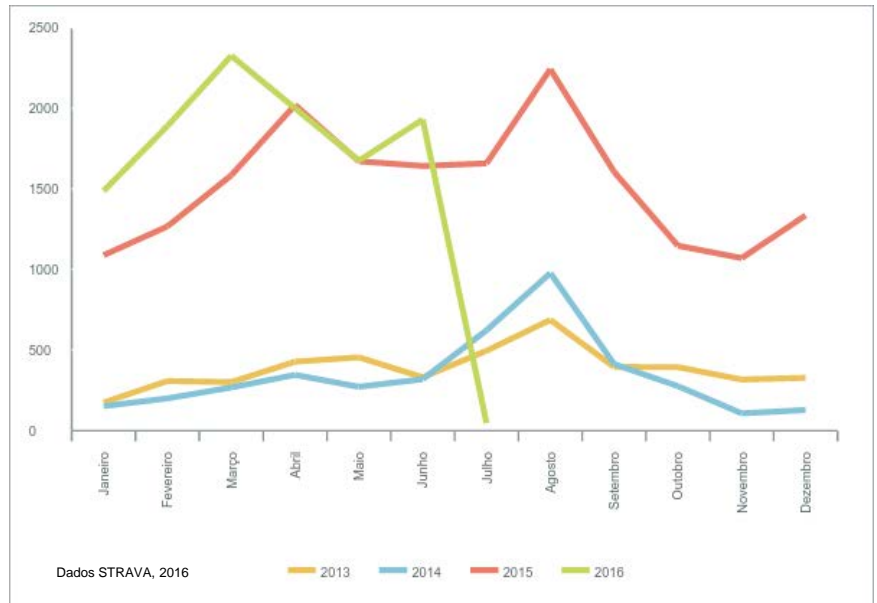
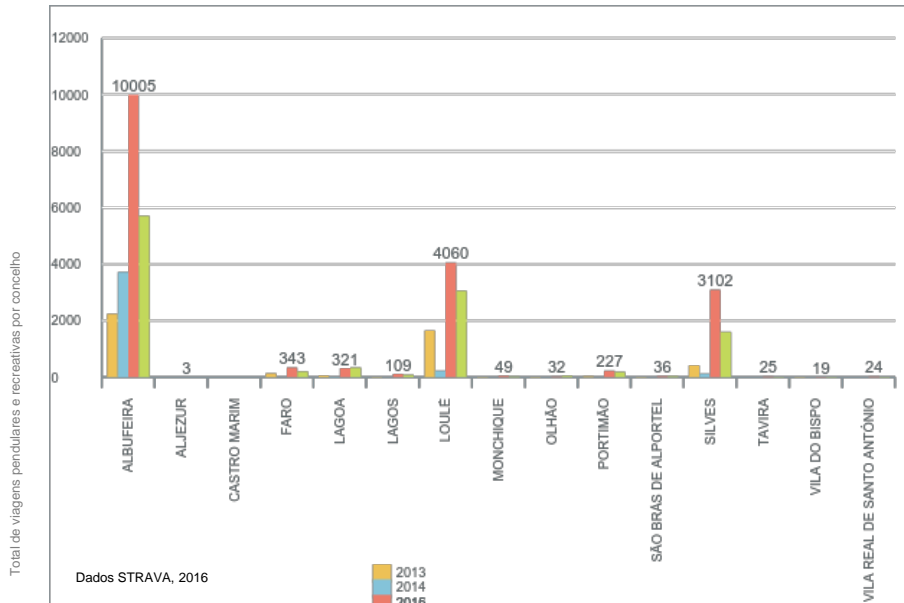


Fonte: mpt®, 2016; Google, 2016

Faça uma pergunta em goo.gl/slides/jtrgc2

Acessibilidade de peões/ ciclistas e espaço público

- A utilização da bicicleta está a aumentar, existindo potencial para a sua constituição como modo de transporte quotidiano, e alternativa efetiva ao transporte motorizado.



Distribuição mensal das viagens pendulares e recreativas

Fonte: Strava, 2016

Segurança Rodoviária

A maior concentração de acidentes com feridos graves e/ou vítimas mortais, ocorre nos arruamentos urbanos, nas estradas nacionais e nas estradas municipais;

No universo global de ocorrências registadas (com feridos graves e/ou vítimas mortais), destacam-se:

- Em termos quantitativos, os atropelamentos e as colisões;
- Com maior número de colisões e atropelamentos, os arruamentos urbanos e as estradas nacionais;
- Com maior número de despistes, as estradas nacionais, estradas municipais e as autoestradas.

Faça uma pergunta em goo.gl/slides/jtrgc2

Qualidade do ambiente e energia nos transportes

A emissão de GEE's provém em larga medida da queima de combustíveis fósseis associada ao transporte rodo/ferroviário;

Quando comparadas com as emissões dos transportes rodo e ferroviário, as emissões das fontes móveis/ fora de estrada e embarcações nacionais, assumem valores residuais.

Faça uma pergunta em goo.gl/slides/jtrgc2

TIC e novos serviços de mobilidade

O serviço da **Uber** na região do Algarve foi lançado no Verão de 2016.

Apesar de a operação da Uber se centrar maioritariamente nos aglomerados urbanos de Faro, Vilamoura e Albufeira, as viagens realizadas espriam-se um pouco por todo o Algarve.

Faça uma pergunta em goo.gl/slides/jtrgc2

TIC e novos serviços de mobilidade

Uber



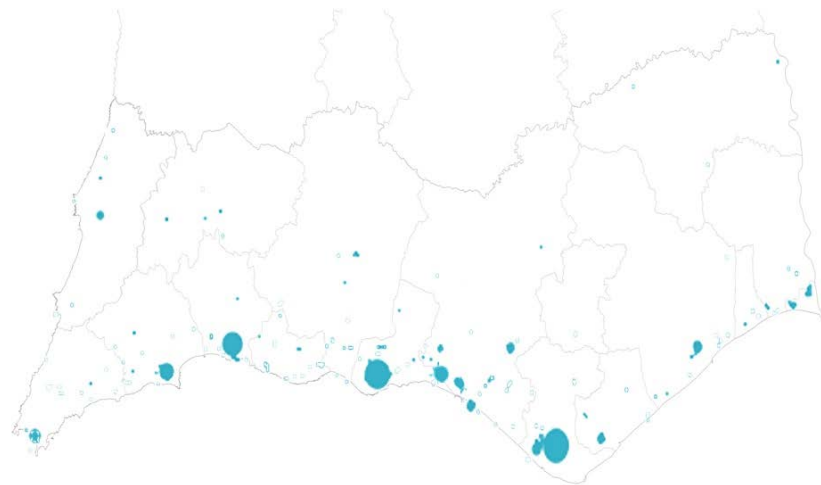
Fonte: Uber Portugal, 2016

TIC e novos serviços de mobilidade

O BlaBlaCar, consiste numa plataforma de *carpooling* que tem por base uma rede de privados.

Após registo, os membros criam um perfil pessoal online, que poderá incluir verificação segundo redes sociais, classificações e avaliações por parte de outros membros, assim como resposta às avaliações dos outros utilizadores.

A aplicação conta com uma base superior a 25 milhões de membros, espalhados ao longo de 22 países




Faça uma pergunta em goo.gl/slides/jtrgc2



Ferramentas disponíveis

1. transformação digital enquanto oportunidade (web 3.0, crowdsourcing, "Data is the new oil")
2. plataformas colaborativas da AMAL (G Suite, PCI, City as a Platform)

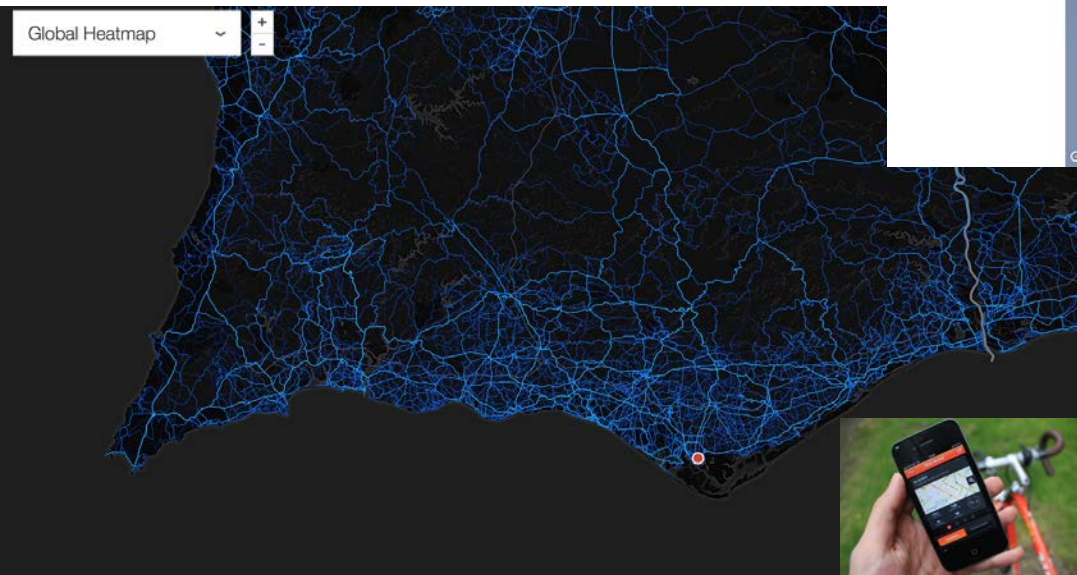


Dados disponíveis

European Cycling Challenge
AMAL

2015

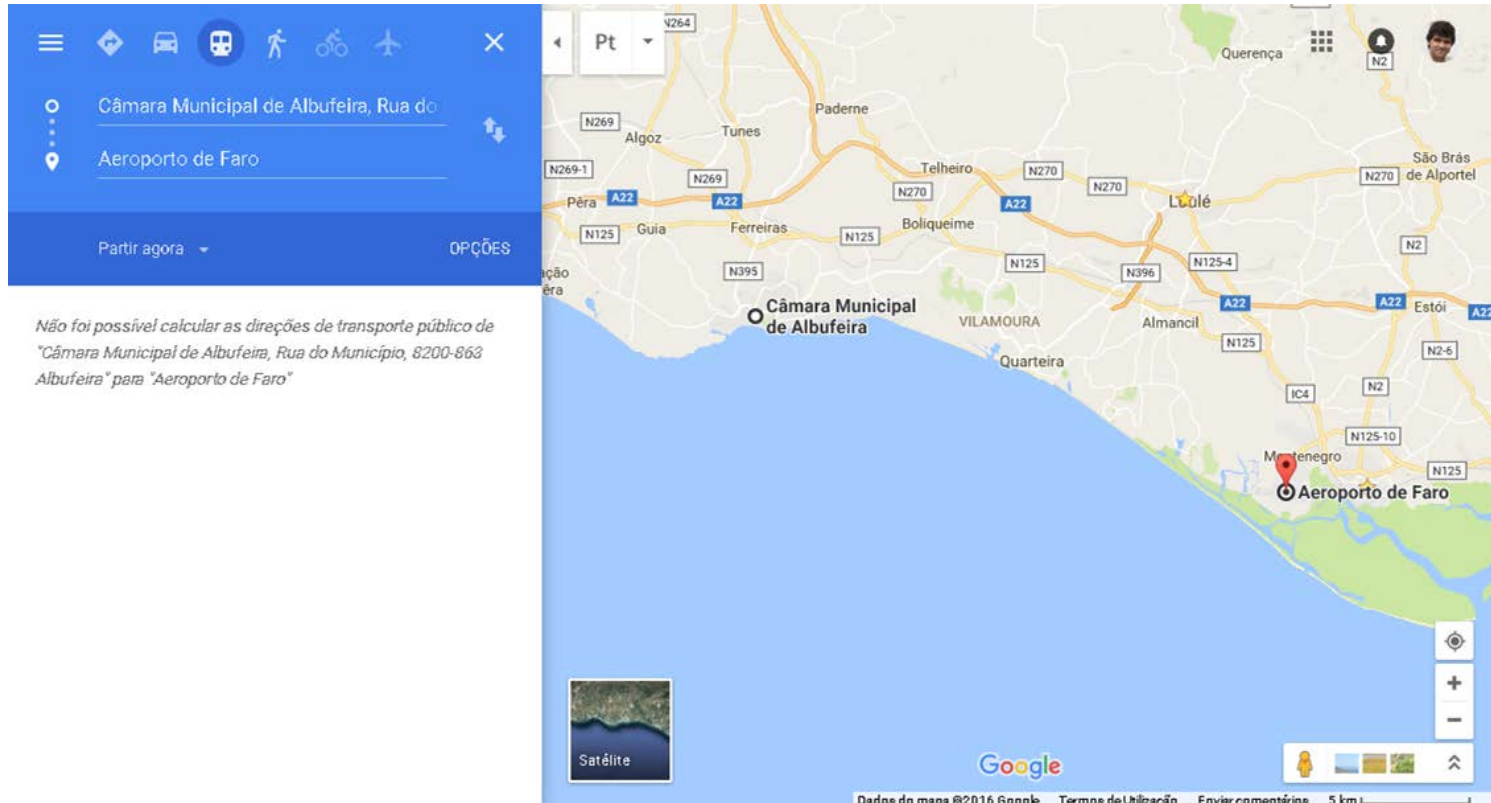
- Acidentes Loulé
- Percurso



1. adquiridos
2. e produzidos

Faça uma pergunta em goo.gl/slides/jtrgc2

Dados em falta



Partir agora

OPÇÕES

Não foi possível calcular as direções de transporte público de "Câmara Municipal de Albufeira, Rua do Município, 8200-863 Albufeira" para "Aeroporto de Faro"

Google

Dados do mapa ©2016 Google Termos de Utilização Enviar comentários 5 km

Ausência de feeds GTFS no Algarve (excepto CP)

Faça uma pergunta em goo.gl/slides/jtrgc2

PAMUS Sotavento Algarvio:
projetos@mobilidadept.com

